Situace zařízení staveniště
km 21,800 - 23,200 (M 1:1000)

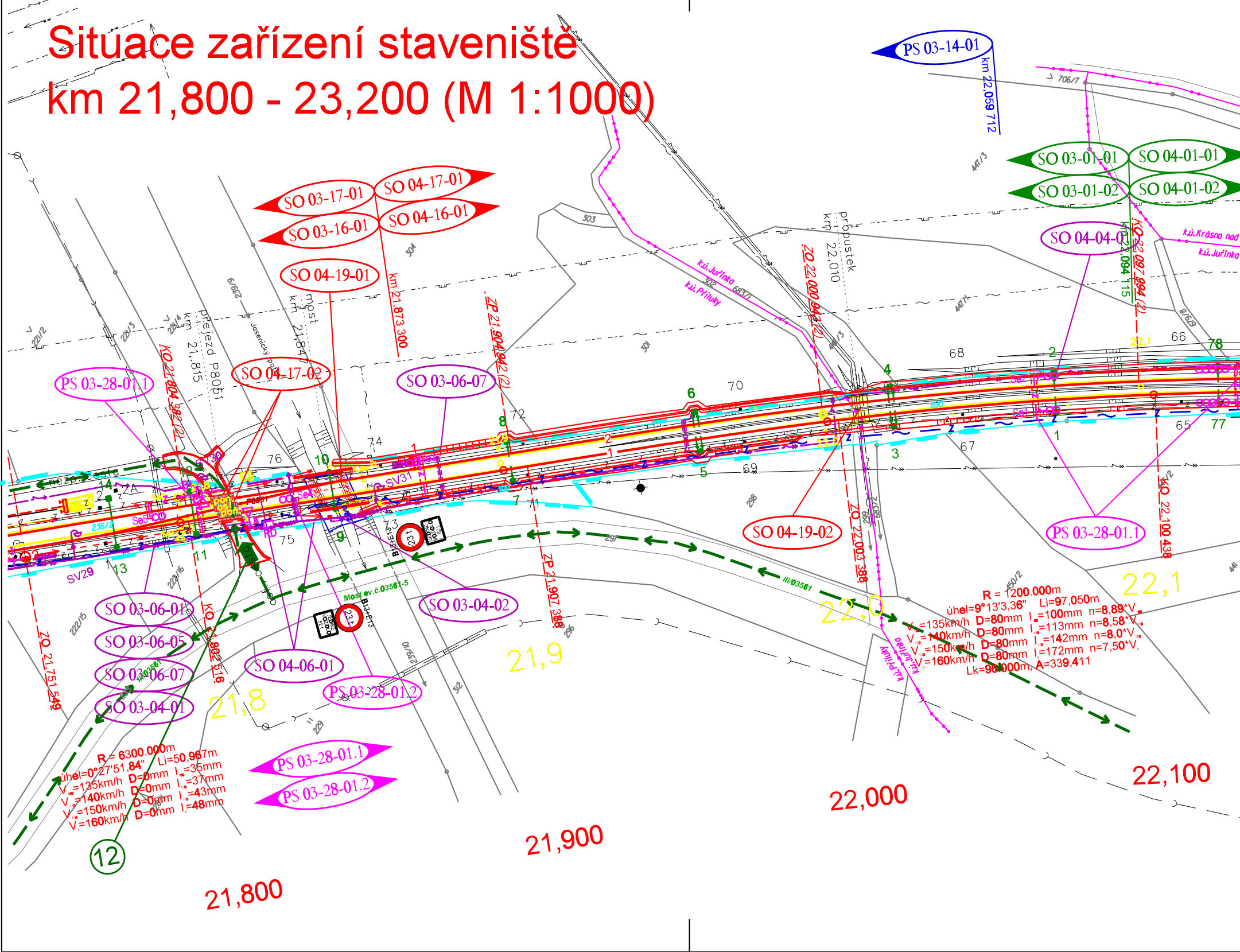

PS 03-14-01
km 22,059 712
SO 03-01-01
SO 04-01-01
SO 03-01-02
SO 04-01-02
SO 04-04-01
SO 03-17-01
SO 04-17-01
SO 03-16-01
SO 04-16-01
SO 04-19-01
km 21,873 300
ZP 21,904 942 (2)
SO 04-17-02
SO 03-06-07
PS 03-28-01.1
KO 21,804 362 (2)
přejezd P8061
km 21,815
most
km 21,847
Josenický potok
propustek
km 22,010
ZO 22,000 944 (2)
KO 22,097 994 (2)
km 22,094 115
k.ú. Krásno nad
k.ú. Juřinka
k.ú. Přiluky
SO 04-19-02
PS 03-28-01.1
ZO 22,003 388
KO 22,100 438
ZP 21,907 388
SO 03-04-02
SO 03-06-01
SO 03-06-05
SO 03-06-07
SO 03-04-01
SO 04-06-01
PS 03-28-01.2
ZO 21,751 549
KO 21,802 516
PS 03-28-01.1
PS 03-28-01.2
Most ev.č.03561-5
III/03561
nezp.cesta
SV29
SV31
R = 1200.000m
úhel=9°13'3,36"
Li=97,050m
V=135km/h D=80mm I=100mm n=8,89*V
V=140km/h D=80mm I=113mm n=8,58*V
V=150km/h D=80mm I=142mm n=8,0*V
V=160km/h D=80mm I=172mm n=7,50*V
Lk=96,000m, A=339,411
R = 6300.000m
úhel=0°27'51,84"
Li=50,967m
V=135km/h D=0mm I=35mm
V=140km/h D=0mm I=37mm
V=150km/h D=0mm I=43mm
V=160km/h D=0mm I=48mm
21,8
21,9
22,0
22,1
21,800
21,900
22,000
22,100
1
2
3
4
5
6
7
8
9
10
11
12
13
14
65
66
67
68
69
70
71
72
73
74
75
76
77
78

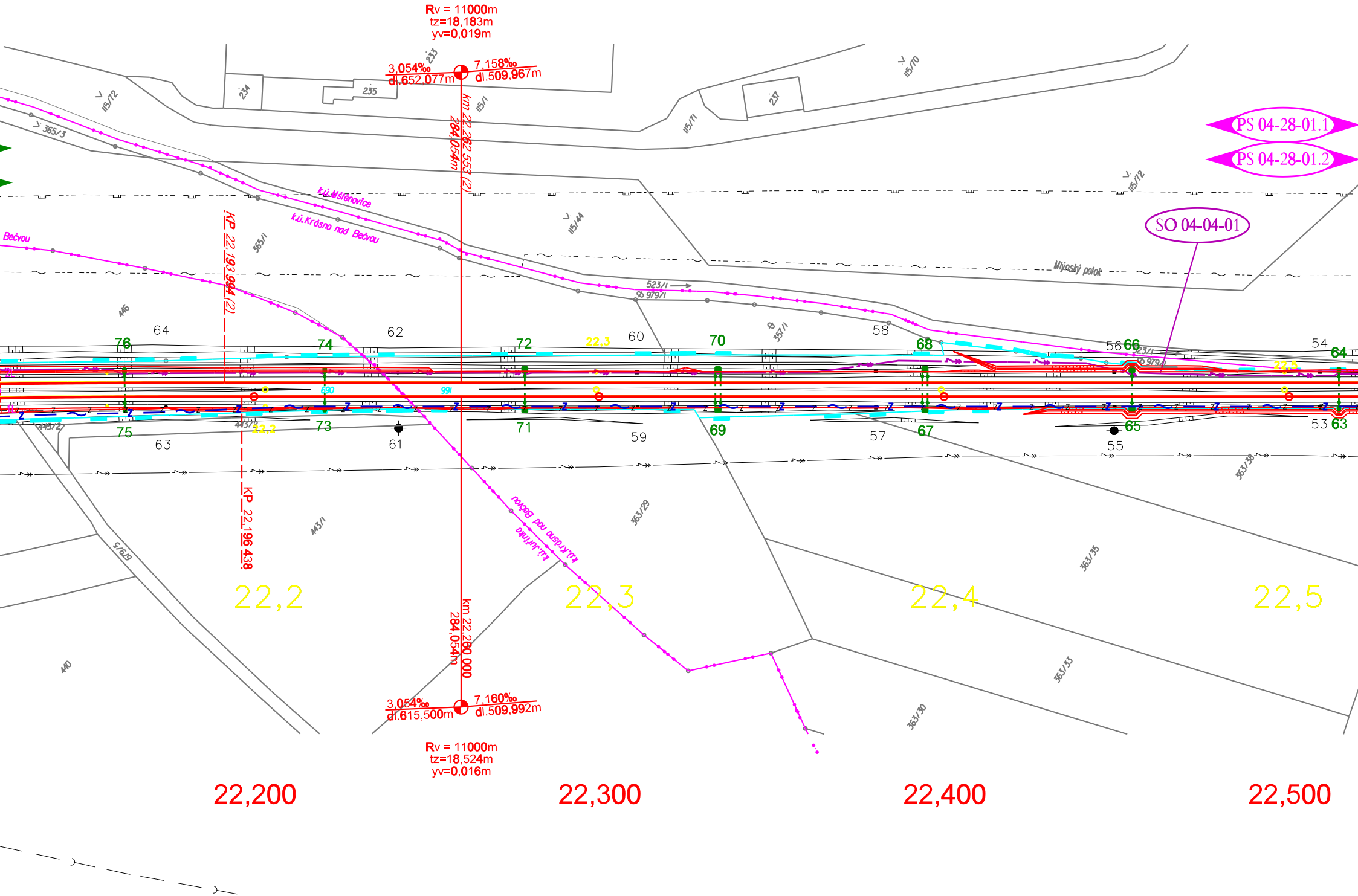
Rv = 11000m
tz=18,183m
yv=0,019m
3,054‰
dl.652,077m
7,158‰
dl.509,967m
km 22,262,553 (2)
284,054m
KP 22,193,994 (2)
KP 22,196,438
km 22,260,000
284,054m
3,054‰
dl.615,500m
7,160‰
dl.509,992m
Rv = 11000m
tz=18,524m
yv=0,016m
PS 04-28-01.1
PS 04-28-01.2
SO 04-04-01
k.ú.Mšenovice
k.ú.Krásno nad Bečvou
Bečvou
k.ú.Krásno nad Bečvou
k.ú.Juřinka
Mlýnský potok
233
234
235
237
115/72
115/70
115/1
115/71
115/72
115/44
365/3
365/1
446
443/1
443/2
440
679/5
523/1
979/1
357/1
363/29
363/35
363/38
363/33
363/30
76
75
74
73
72
71
70
69
68
67
66
65
64
63
64
63
62
61
60
59
58
57
56
55
54
53
22,2
22,3
22,5
690
991
22,2
22,3
22,4
22,5
22,200
22,300
22,400
22,500

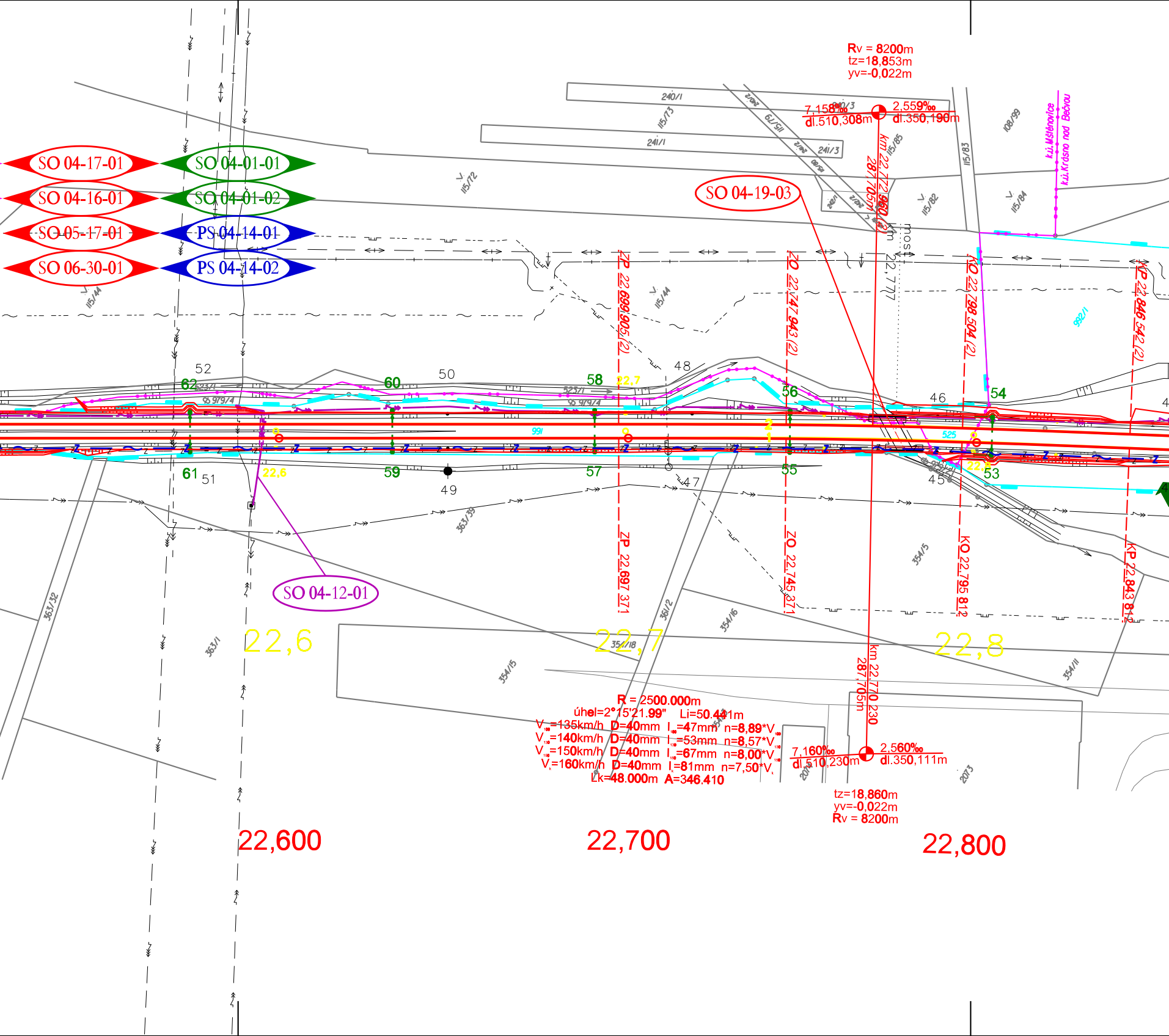
Rv = 8200m
tz=18,853m
yv=-0,022m
7,158‰
dl.510,308m
2,559‰
dl.350,190m
SO 04-17-01
SO 04-01-01
SO 04-16-01
SO 04-01-02
SO 05-17-01
PS 04-14-01
SO 06-30-01
PS 04-14-02
SO 04-19-03
k.ú. Mštěnovice
k.ú. Krásno nad Bečvou
km 22,772 960
287,705m
most 22,777
ZP 22,699 905 (2)
ZO 22,747 943 (2)
KO 22,798 504 (2)
KP 22,846 542 (2)
240/1
241/1
241/3
115/73
115/79
115/85
115/83
108/99
115/72
115/82
115/84
115/44
992/1
52
62
60
50
58
22,7
48
56
46
54
523/1
9/9/4
991
525
61
51
22,6
59
49
57
47
55
45
22,8
53
363/39
354/5
363/32
363/1
361/2
354/6
354/18
354/5
354/11
SO 04-12-01
ZP 22,697 371
ZO 22,745 371
KO 22,795 812
KP 22,843 812
22,6
22,7
22,8
R = 2500.000m
úhel=2°15'21.99"   Li=50.441m
V100=135km/h D=40mm I100=47mm n=8,89*V100
V130=140km/h D=40mm I130=53mm n=8,57*V130
V150=150km/h D=40mm I150=67mm n=8,00*V150
Vk=160km/h D=40mm Ik=81mm n=7,50*Vk
Lk=48.000m A=346.410
km 22,770 230
287,705m
7,160‰
dl.510,230m
2,560‰
dl.350,111m
2074
2073
tz=18,860m
yv=-0,022m
Rv = 8200m
22,600
22,700
22,800

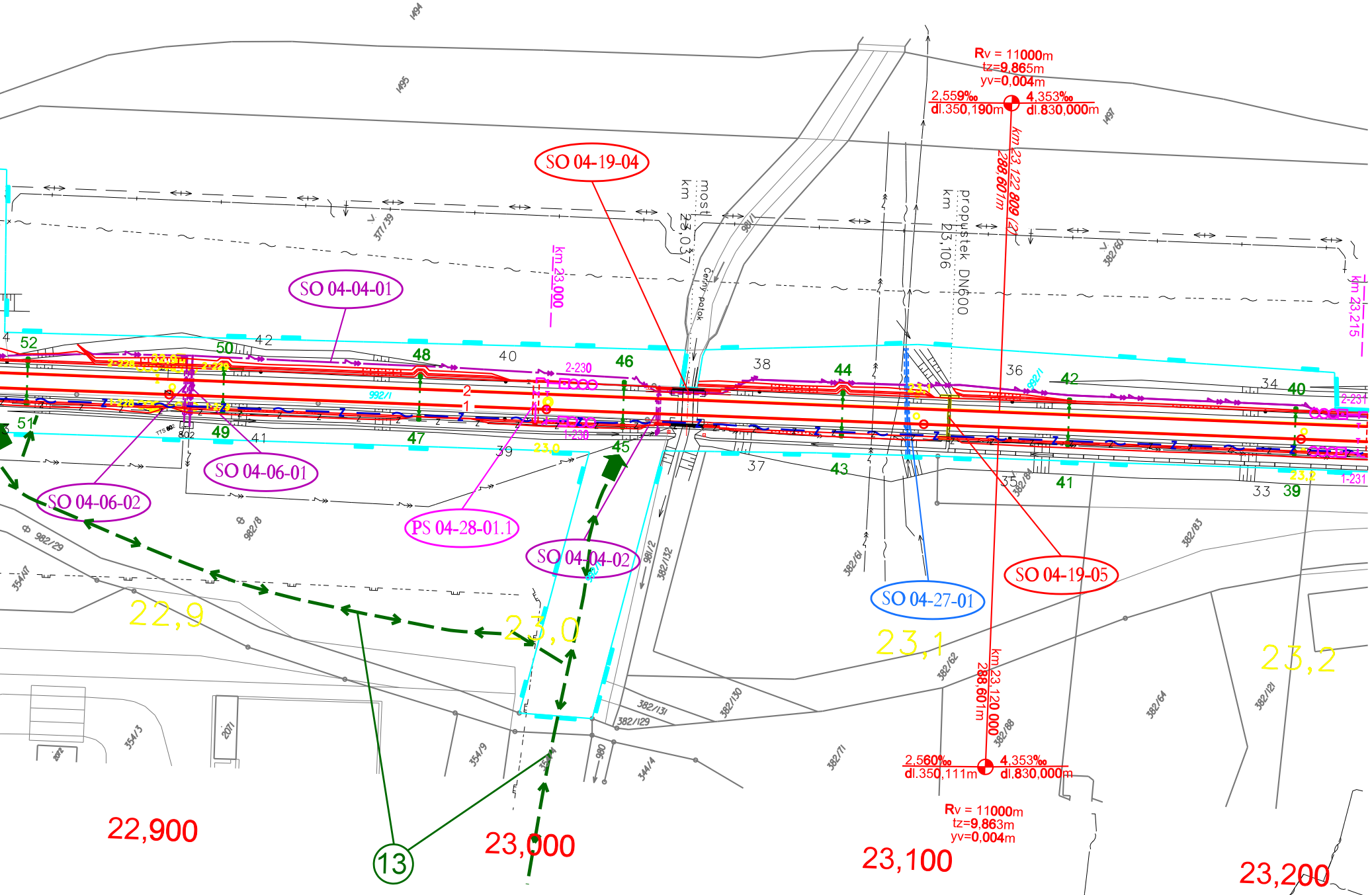

SO 04-19-04
SO 04-04-01
SO 04-06-01
SO 04-06-02
PS 04-28-01.1
SO 04-04-02
SO 04-27-01
SO 04-19-05
most km 23,037
Černý potok
propustek DN600 km 23,106
km 23,000
km 23,215
Rv = 11000m
tz=9,865m
yv=0,004m
2,559‰
dl.350,190m
4,353‰
dl.830,000m
km 23,122 809 (2)
288,601m
km 23,120 000
288,601m
2,560‰
dl.350,111m
4,353‰
dl.830,000m
Rv = 11000m
tz=9,863m
yv=0,004m
22,900
23,000
23,100
23,200
22,9
23,0
23,1
23,2
13
1494
1495
1497
377/39
981/1
382/60
992/1
982/8
982/29
354/17
981/2
982/132
382/61
382/83
382/62
382/130
382/131
382/129
382/64
382/121
382/88
382/71
382/84
354/3
354/9
354/4
2071
2072
980
344/4
2-230
1-230
2-231
1-231
1
2
52
51
50
49
48
47
46
45
44
43
42
41
40
39
38
37
36
35
34
33

Seznam SO a PS:

PS 03-28-01.1 žst. Lhotka nad Bečvou, definitivní SZZ
PS 03-28-01.2 žst. Lhotka nad Bečvou, provizorní SZZ
PS 04-28-01.1 t.ú. Lhotka nad Bečvou - Valašské Meziříčí, definitivní TZZ
PS 04-28-01.2 t.ú. Lhotka nad Bečvou - Valašské Meziříčí, provizorní TZZ
PS 03-14-01 žst. Lhotka nad Bečvou, místní kabelizace
PS 04-14-01 t.ú. Lhotka nad Bečvou – Valašské Meziříčí, traťový kabel
PS 04-14-02 t.ú. Lhotka nad Bečvou – Valašské Meziříčí, diagnostický optický kabel
SO 06-10-03 Hustopeče nad Bečvou – Valašské Meziříčí, přeložky a úpravy kabelů - DEZA
SO 03-06-01 žst. Lhotka nad Bečvou, EOV
SO 03-04-01 žst. Lhotka nad Bečvou, kabelový rozvod 6 kV
SO 03-04-02 žst. Lhotka nad Bečvou, přeložky kabelového rozvodu 6 kV, provizorní stavy
SO 03-06-05 žst. Lhotka nad Bečvou, venkovní osvětlení
SO 03-06-07 žst. Lhotka nad Bečvou, DOÚO
SO 04-04-01 t.ú. Lhotka nad Bečvou - Valašské Meziříčí, kabelový rozvod 6 kV
SO 04-04-02 t.ú. Lhotka nad Bečvou - Valašské Meziříčí, přeložky kabelového rozvodu 6 kV, provizorní stavy
SO 04-06-01 t.ú. Lhotka nad Bečvou - Valašské Meziříčí, úprava napájení pro PZS km 21,815
SO 04-06-02 t.ú. Lhotka nad Bečvou - Valašské Meziříčí, úprava napájení pro TZZ km 22,809
SO 04-06-04 t.ú. Lhotka nad Bečvou - Valašské Meziříčí, přeložka kabelu NN DEZA km 23,090
SO 04-12-01 t.ú. Lhotka nad Bečvou - Valašské Meziříčí, přeložka kabelu VN 22 kV ČEZu km 22,589
SO 03-01-01 žst. Lhotka nad Bečvou, trakční vedení
SO 04-01-01 t.ú. Lhotka nad Bečvou – Valašské Meziříčí, trakční vedení
SO 03-01-02 žst. Lhotka nad Bečvou, ukolejnění
SO 04-01-02 t.ú. Lhotka nad Bečvou – Valašské Meziříčí, ukolejnění
SO 03-16-01 žst. Lhotka nad Bečvou, železniční spodek
SO 04-16-01 t.ú. Lhotka nad Bečvou – Valašské Meziříčí, železniční spodek
SO 03-17-01 žst. Lhotka nad Bečvou, železniční svršek
SO 04-17-01 t.ú. Lhotka nad Bečvou – Valašské Meziříčí, železniční svršek
SO 05-17-01 Hustopeče nad Bečvou – Valašské Meziříčí, výstroj trati
SO 06-30-01 Hustopeče nad Bečvou – Valašské Meziříčí, kácení zeleně a náhradní výsadba
SO 04-17-02 t.ú. Lhotka nad Bečvou – Valašské Meziříčí, železniční přejezd v ev. km 21,815
SO 04-19-01 t.ú. Lhotka nad Bečvou – Valašské Meziříčí, železniční most v ev. km 21,847
SO 04-19-02 t.ú. Lhotka nad Bečvou – Valašské Meziříčí, železniční propustek v ev. km 22,010 - zrušení
SO 04-19-03 t.ú. Lhotka nad Bečvou – Valašské Meziříčí, železniční most v ev. km 22,777
SO 04-19-04 t.ú. Lhotka nad Bečvou – Valašské Meziříčí, železniční most v ev. km 23,037
SO 04-19-05 t.ú. Lhotka nad Bečvou – Valašské Meziříčí, železniční propustek v ev. km 23,106 - zrušení
SO 04-27-01 t.ú. Lhotka nad Bečvou – Valašské Meziříčí, úprava a ochrana vodovodu
SO 06-27-01 Hustopeče nad Bečvou – Valašské Meziříčí, ochrana plynovodu

Legenda koordinační situace

stávající hranice pozemku SŽDC
stávající hranice pozemku ČD
stávající stav
stávající hranice katastrální mapy
hranice katastrálního území
kolejové řešení, mostní a pozemní objekty
kolejové řešení - směrová a výšková úprava koleje
trativody
protihlukové stěny
silnoproudá zařízení
sdělovací zařízení
zabezpečovací zařízení
společná kabelová trasa zabezpečovací a sdělovací zařízení
vodovod
kanalizace
rozvody plynu
oplocení
trakce
trakční podpěry
demolice
související investiční akce
venkovní návěstní prvky
silniční komunikace
komunikace pro pěší
pozemní stavební objekty
nástupiště a zpevněné plochy
IPO

Legenda stávajících sítí:

sdělovací vedení
zabezpečovací vedení (multitrasa)
kanalizace
plynovod NTL
plynovod STL
plynovod VTL
silnoproud NN
silnoproud VN
silnoproud VVN
vodovod
teplovod

POZNÁMKA:

SOUŘADNICOVÝ SYSTÉM: S- JTSK
VÝŠKOVÝ SYSTÉM: B.p.v.

VŠECHNY KILOMETRICKÉ POPISY BEZ UVEDENÍ ČÍSLA KOLEJE PSANÉ STANDARDNÍM PÍSMEM (BEZ SKLONU) JSOU VZTAŽENY KE KOLEJI Č.1. POPISY VZTAŽENÉ KE KILOMETRÁŽI KOLEJE Č.2 (PRACOVNÍ STANIČENÍ) JSOU PSÁNY KURZÍVOU (SE SKLONEM).

přístupové cesty
plocha zařízení staveniště
místa příjezdu na stavbu

SCHEMA KLADU VÝKRESŮ KOOR. SITUACÍ

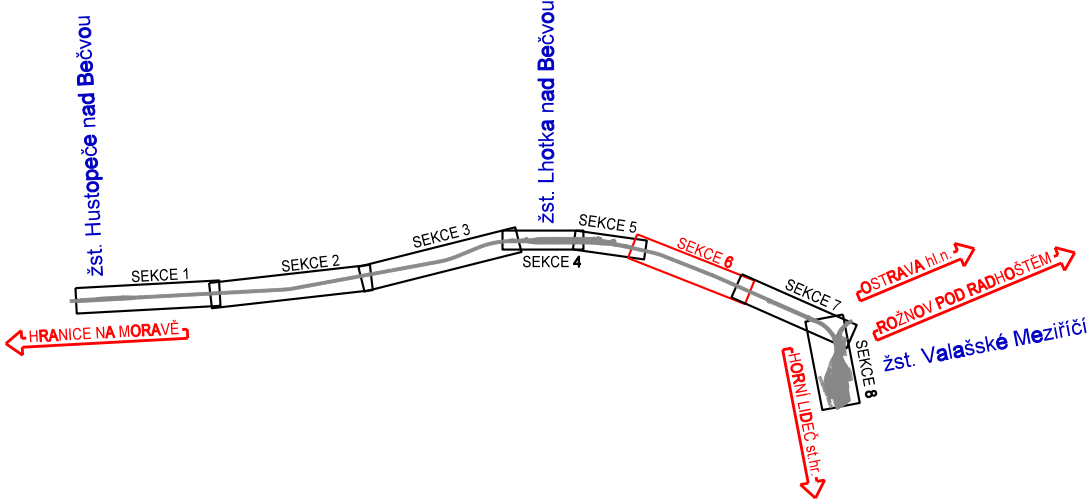
žst. Hustopeče nad Bečvou
žst. Lhotka nad Bečvou
SEKCE 1
SEKCE 2
SEKCE 3
SEKCE 4
SEKCE 5
SEKCE 6
SEKCE 7
SEKCE 8
HRANICE NA MORAVĚ
OSTRAVA hl.n.
ROŽNOV POD RADHOŠTĚM
žst. Valašské Meziříčí
HORNÍ LIDEČ st.hr.

Správa železniční dopravní cesty

STÁTNÍ FOND DOPRAVNÍ INFRASTRUKTURY

			ČÍSLO SOUPRAVY:
		PO PŘIPOMÍNKOVÉM ŘÍZENÍ	
		AKTUALIZACE	
REVIZE Č.	DATUM	ZMĚNA	

MORAVIA CONSULT Olomouc a.s.
LEGIONÁŘSKÁ 1085/8 , 779 00 Olomouc
tel.: +420 585 570 444
fax: +420 585 570 412
e-mail: moravia@moravia.cz
http://www.moravia.cz

OBJEDNATEL	Správa železniční dopravní cesty, státní organizace	
HLAVNÍ INŽENÝR PROJEKTU	ING. PAVEL KUČERA	G. ŘEDITEL MORAVIA CONSULT Olomouc a.s. ING. VÁCLAV KRATOCHVÍL
ODPOVĚDNÝ PROJ. OBJ., PS	NAVRHL, VYPRACOVAL	KONTROLOVAL
ING. PETR ČECH	ING. PETR ČECH	ING. PAVEL KUČERA
KRAJ: OLOMOUCKÝ, ZLÍNSKÝ	POVĚŘENÝ OÚ: HRANICE, VAL. MEZIŘÍČÍ	OBEC: HUSTOPEČE n.B. AŽ VAL.MEZIŘÍČÍ

"Zvýšení traťové rychlosti v úseku Valašské Meziříčí - Hustopeče nad Bečvou"

ZAK. ČÍSLO MCO	15 - 067 - 230 - PD
ÚČEL	PŘÍPRAVNÁ DOKUMENTACE
DATUM	PROSINEC 2015
FORMÁT	10 x A4
MĚŘÍTKO	1 : 1000
ČÁST	PŘÍLOHA
B.8.2	6

Situace zařízení staveniště km 21,800 - 23,200